

SO 309-00 PRIEPUST P21280 V CKM 55,780

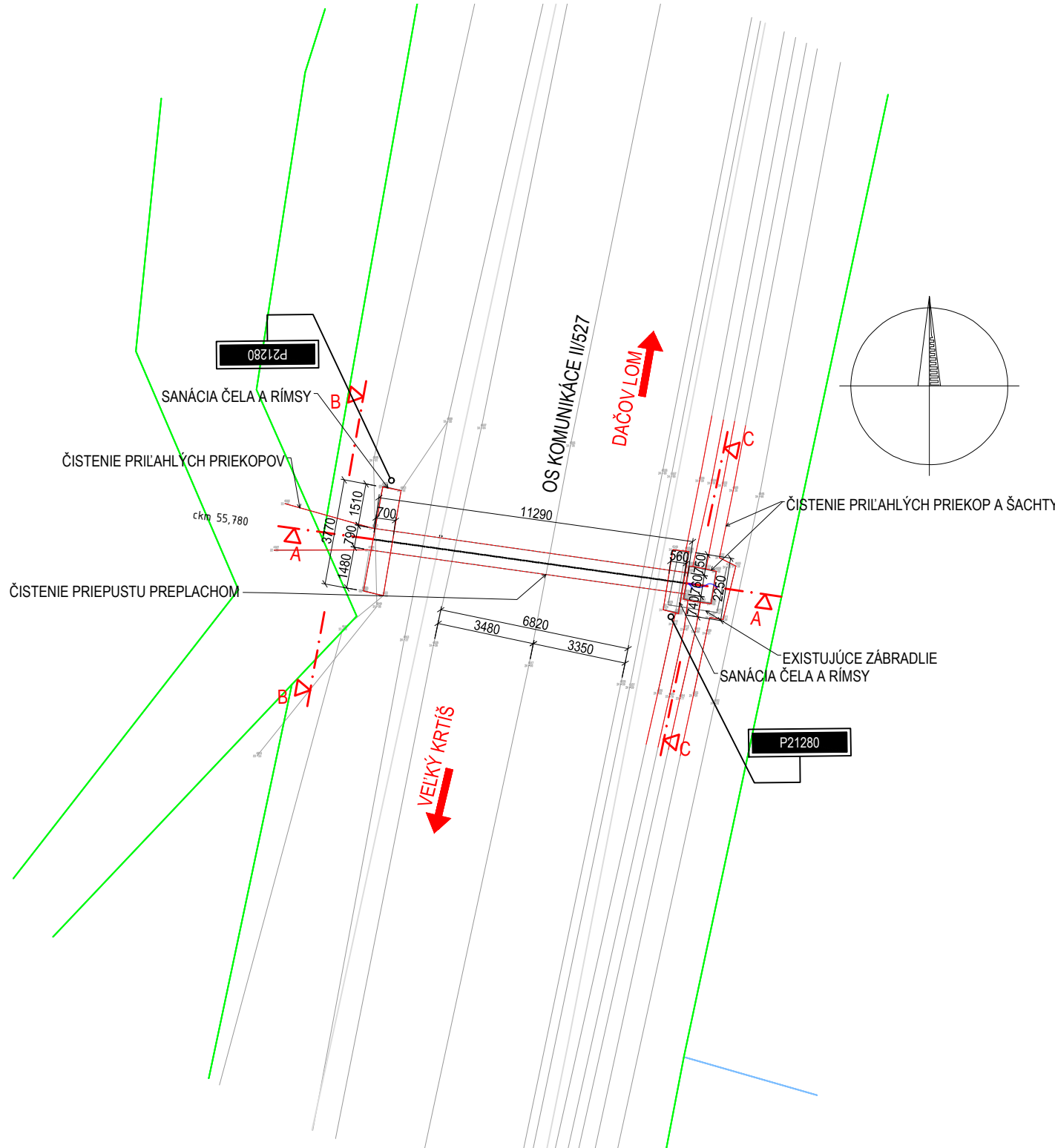
RÚROVÝ BETÓNOVÝ PRIEPUST DN800  
DĹŽKY 12,0m  
VÝŠKA NIVELETY VOZOVKY +424,62 mn.m.  
VÝŠKA VTKU PRIEPUSTU +422,97 mn.m.

POZNÁMKA :

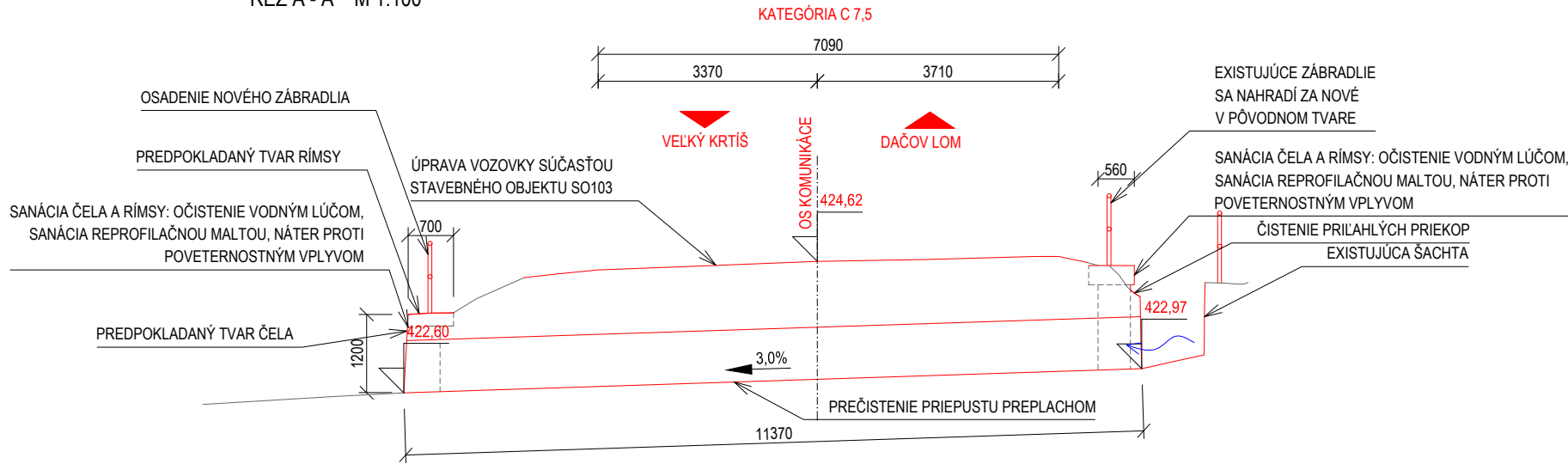
Tabuľka sa osadí na záchytnom bezpečnostnom zariadení, prípadne na cestnom telese za hranu nespvnenej krajnice v mieste priepustu tak, aby bola zabezpečená jej viditeľnosť z vozovky pozemnej komunikácie.

LEGENDA:

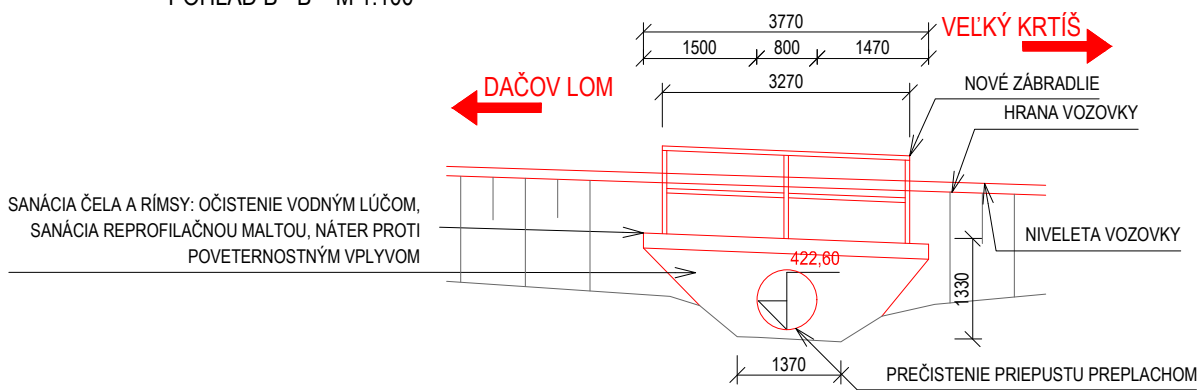
- HRANICE PARCEL KN
- EXISTUJÚCI STAV
- NÁVRH ÚPRAV
- SMER VODNÉHO TOKU
- KATASTER



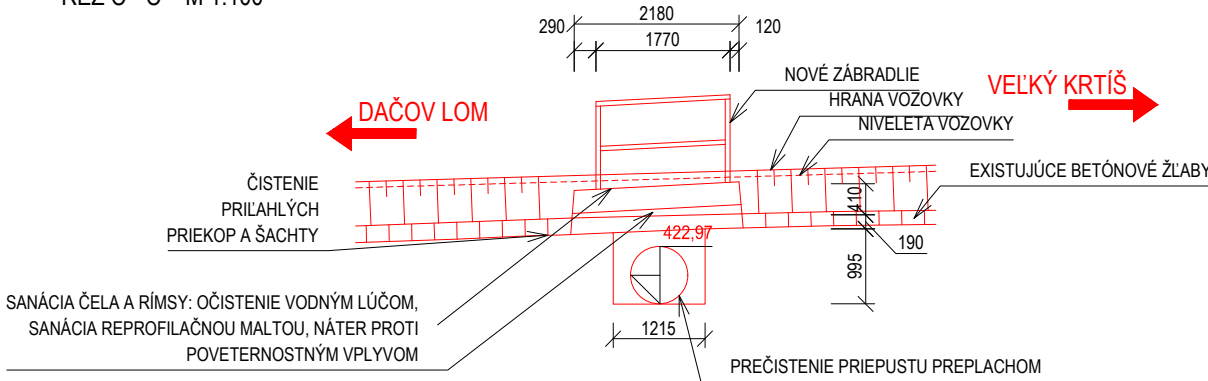
REZ A - A M 1:100





POHĽAD B - B M 1:100



REZ C - C M 1:100



OBJEDNÁVATEĽ:		ZHOTOVITEĽ:		
<div></div> <div>BANSKOBYSSTRICKÝ SAMOSPRÁVNÝ KRAJ</div> <div>Námestie SNP 23, 974 01 Banská Bystrica</div>		<div></div> <div>AFRY</div> <div>AFRY CZ s.r.o. ORGANIZAČNÁ ZLOŽKA SLOVENSKO PLYNÁRENSKÁ 7/A 821 09 BRATISLAVA tel.: +421 908 136 191 www.afry.cz</div>		
HLAVNÝ INŽINIER PROJEKTU:	ZODPOVEDNÝ PROJEKTANT:	VYPRACOVAL:	KONTROLOVAL:	
Ing. Ľubica Cigerová	Ing. Jozef Filipovič	Ing. Tereza Časová	Ing. Ľubica Cigerová	
NÁZOV STAVBY:				
REKONŠTRUKCIA CESTY A MOSTOV II/527 VEĽKÝ KRTÍŠ - SUCHÁŇ (HRANICA OKRESU VK/KA); KUMULATÍVNE STANIČENIE KM 48,947 - 67,587; V.ETAPA, ÚSEK 2.				
STAVEBNÝ OBJEKT:	SO 309-00 PRIEPUST P21280 V CKM 55,780			
PRÍLOHA:	Situácia, priečny rez a pohľad			
KRAJ / OKRES:	Banskobystrický / Veľký Krtíš	ČASŤ:  D.	VÝKRES Č.:  2.	ČÍSLO SÚPRAVY:
DÁTUM:	12/2023			
STUPEŇ:	DSPRS			
MIERKA:	1:200, 1:100			
POČET A4:	3xA4			
Č. ZÁKAZKY	2023/0212			